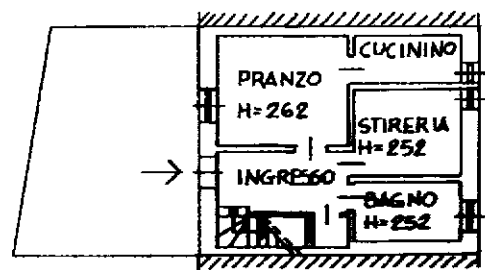
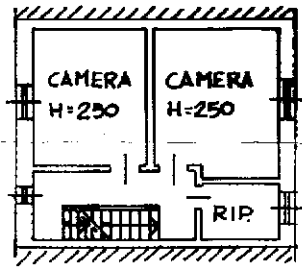




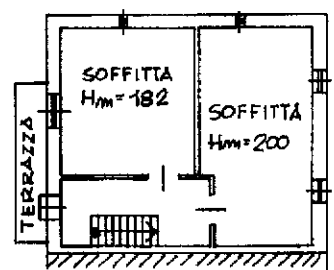
Planimetria di u.i.u. in Comune di CAMPOFORMIDO via VITTORIO EMANUELE III civ. .....



PIANTA PIANO TERRA



PIANTA PIANO PRIMO



PIANTA PIANO SECONDO

ORIENTAMENTO



SCALA DI 1: 200

**RIEQUISITO A 50.000 per diritti**  
 At. Mod. n. 24253 del 28.11.97

Roma - Istituto Poligrafico e Zecca dello Stato - PV

Dichiarazione di N.C.   
 Denuncia di variazione

Identificativi catastali  
 F. 23  
 n. ..... sub. .....

Compilata dal geom. VISENTINI MARCO  
(Titolo, cognome e nome)

Iscritto all'albo dei geometri  
 della provincia di Udine n. 2931  
 data ..... Firma .....

RISERVATO ALL'UFFICIO

